

ESTADO DA PARAÍBA  
PREFEITURA MUNICIPAL DE TAPEROÁ

# BOLETIM OFICIAL

PODER EXECUTIVO

*“Criado pela Lei Municipal nº 17, de 21/09/1974”*

---

Ano: 2018

Mês: Maio

Nº XVI

---

**DECRETO 015/2018**

**Autoriza desmembramento de dois lotes na extensão da Rua Berrimeau da Silva Campos, em área de expansão urbana no município de Taperoá e demais providências.**

**O PREFEITO CONSTITUCIONAL DO MUNICÍPIO DE TAPEROÁ PB**, Estado da Paraíba, usando das atribuições conferidas pela Lei Orgânica do Município.

**DECRETA:**


**Art. 1º** - Fica autorizado o desmembramento de dois lotes em área de Expansão Urbana, localizados na Rua Berrimeau da Silva Campos, devidamente registrada perante o CRI desta Comarca, no Livro 2-N, fls. 31, sob a matrícula nº 2.668, em 09/07/2009, compreendendo-se em áreas de 552,00 m<sup>2</sup> (quinhentos e cinquenta e dois metros quadrados) e 874,00 m<sup>2</sup> (oitocentos e setenta e quatro metros quadrados), respectivamente, conforme plantas planimétricas e memorias descritivos acostados.

**Art. 2º** - O desmembramento caracteriza-se pela porção territorial para fins de futura urbanização contida dentro do perímetro urbano, de modo a permitir o adensamento populacional onde este ainda for possível, como forma de aproveitar a infraestrutura disponível.

**Art. 3º** - Este Decreto entra em vigor na data de sua publicação, revogando-se as disposições em contrário.

Taperoá-PB, 09 de maio de 2018.

X-   
**Jurandi Gonyala Farias**  
Prefeito Constitucional



**ESTADO DA PARAÍBA**  
**PREFEITURA MUNICIPAL DE TAPEROÁ**  
**BOLETIM OFICIAL**  
**PODER EXECUTIVO**  
*“Criado pela Lei Municipal nº 17, de 21/09/1974”*

**Ano: 2018**

**Mês: Maio**

**Nº XVI**



**LIMITES DO LOTE**

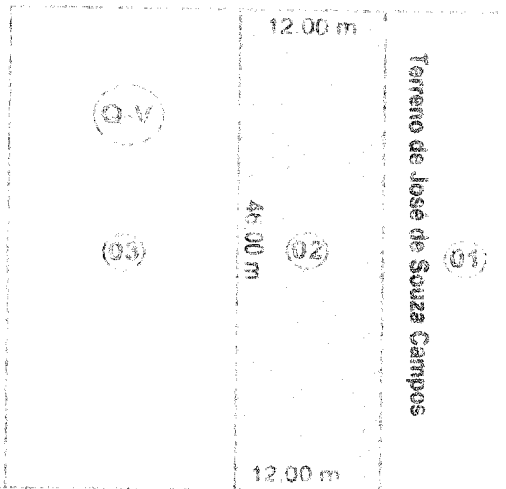
Lote 02 - QUADRA - A - Área = 552,00 m<sup>2</sup>

Ao norte: medido 12,00 metros fundamentado com o Lote 01 da mesma QUADRA - A - Área = 552,00 m<sup>2</sup>  
 Ao sul: medido 12,00 metros fundamentado com o Lote 01 da mesma QUADRA - A - Área = 552,00 m<sup>2</sup>  
 Ao leste: medido 48,00 metros fundamentado com o Lote 01 da mesma QUADRA - A - Área = 552,00 m<sup>2</sup>  
 Ao oeste: medido 12,00 metros fundamentado com o Lote 01 da mesma QUADRA - A - Área = 552,00 m<sup>2</sup>

**Ana Maria Vilar Campos Catão**  
**Futuras Instalações**

Ana Maria Vilar Campos Catão  
Futuras Instalações

Futuras Instalações



Terezo de José de Souza Campos

Estrada para São José dos Cordeiros

**Rua Berrimeau da Silva Campos**

**Quadra M**

**TAPEROÁ-PB**

ARQUIVO	IMÓVEL: Terreno	ÁREAS:
Desdramamento de Lotes	PROPRIETÁRIO(a) Marta Daguito de Souza Silva Campos	Área = 552,00 m <sup>2</sup> Perímetro = 116,00 metros
DATA: 02.06.2014	MUNICÍPIO: Taperoá-PB	ESCALA: 1:500
LEVANTAMENTO TOPOGRÁFICO	RESP. TÉCNICO	<b>João Rafael Maciel Campos</b> TÉCNICO AGRIMENSOR CREA - PB 161456798-0
EST. TOTAL KOLIDA TKS-4401450 João de Souza Campos		CREA



**ESTADO DA PARAÍBA**  
**PREFEITURA MUNICIPAL DE TAPEROÁ**  
**BOLETIM OFICIAL**  
**PODER EXECUTIVO**  
*“Criado pela Lei Municipal nº 17, de 21/09/1974”*

**Ano: 2018**

**Mês: Maio**

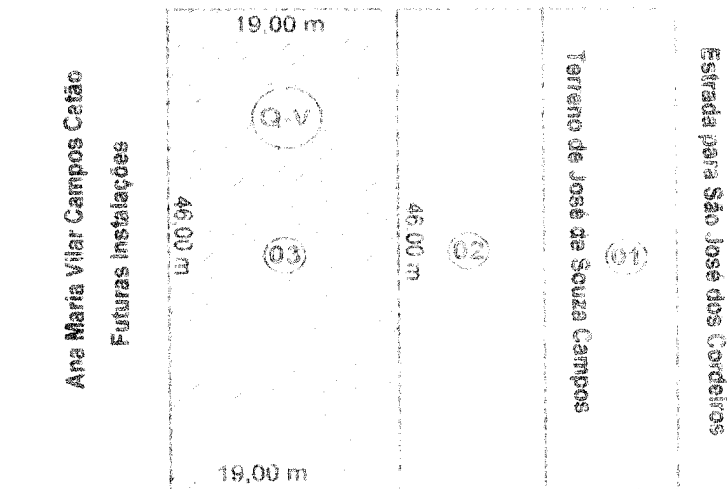
**Nº XVI**

Lote 03 - QUADRA - V - Área = 876,00 m<sup>2</sup>



Ao norte: medindo 19,00 metros limitando-se com o Rua Berrimeau da Silva Campos;  
 Ao sul: medindo 19,00 metros limitando-se com fincas de Világio - F. V. P. A. M. - Ana  
 Maria Vilar Campos Catão;  
 Ao leste: medindo 46,00 metros limitando-se com fincas de Világio - F. V. P. A. M. - Ana  
 Maria Vilar Campos Catão;  
 Ao oeste: medindo 46,00 metros limitando-se com o Lote 02 - V.

**Ana Maria Vilar Campos Catão**  
**Futuras Instalações**



**Rua Berrimeau da Silva Campos**

**Quadra M**

<b>TAPEROÁ-PB</b>		
<b>ARQUIVO</b>	<b>IMÓVEL:</b> Terreno	<b>ÁREAS:</b>
Desdobramento de Lotes	<b>PROPRIETÁRIO(a):</b> João de Souza Campos e outros	Área: 876,00 m <sup>2</sup> Perímetro: 130,00 metros
<b>DATA:</b> 02-06-2014	<b>MUNICÍPIO:</b> Taperoá-PB	<b>ESCALA:</b> 1:500
<b>LEVANTAMENTO TOPOGRÁFICO:</b> João de Souza Campos	<b>RESP. TÉCNICO:</b> <b>João Rafael Maciel Campos</b> <b>TÉCNICO AGRIMENSOR</b> <b>CREA - PB 161456798 - 0</b> <b>CREA</b>	

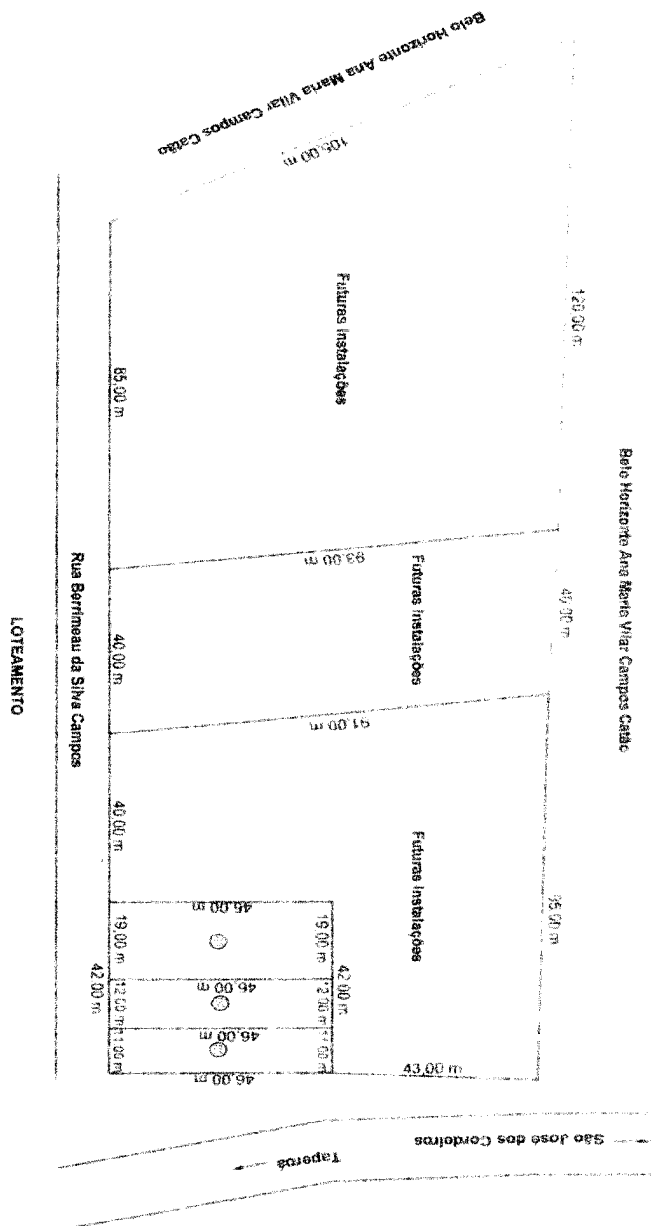


**ESTADO DA PARAÍBA**  
**PREFEITURA MUNICIPAL DE TAPEROÁ**  
**BOLETIM OFICIAL**  
**PODER EXECUTIVO**  
*“Criado pela Lei Municipal nº 17, de 21/09/1974”*

**Ano: 2018**

**Mês: Maio**

**Nº XVI**



TAPEROÁ, PB	
<b>ARQUIVO</b>	<b>IMÓVEL</b> (premição)
Desdobramento de lotes	PROPRIETÁRIO(A)
<b>DATA</b> 02.05.2018	CRISTIANE ANA MARIA VIAR CAMPOS CATÃO
<b>LEVANTAMENTO TOPOGRÁFICO</b>	<b>MUNICÍPIO</b> Taperoá, PB
<b>ESTABELECIMENTO TOPOGRÁFICO</b>	<b>RESP. TÉCNICO</b>
Estação: Rua KOLIDA, 1163-4618451	<b>ESSALCA</b> 1.1.135
Alinhamento: Rua Ana Maria Viar Campos	
Comprova: Rua Ana Maria Viar Campos	
<b>João Aquilino Mendes Campos</b> <b>TECNICISTA AGRI-CRIMINOSO</b> <b>CREM - PB 181933780</b>	